

Reconstruire l'Alsace : l'exemple de la commune d'Ammertzwiller (Haut-Rhin)

Problématique

- ▶ Comment parvenir à effacer les séquelles de la Grande guerre dans les villages détruits par les combats ?

Contexte historique

Si le Bas-Rhin, à l'écart des zones de combat, est peu touché par les destructions, le sud-ouest du Haut-Rhin, où se déroulèrent de rudes combats (Hartmannswillerkopf, Linge, Tête des Faux), est ravagé. Les communes de Sondernach, Orbey, Schweighouse, Uffholtz, Cernay et Ammertzwiller sont détruites en presque totalité.

La reconstruction est un enjeu important, les Alsaciens reçoivent la promesse que la reconstruction respectera le style architectural local et des architectes locaux, comme le colmarien Scherrer, sillonnent les zones ravagées en compagnie des commissaires mandatés par la nouvelle administration.

Les victimes qui veulent être indemnisées doivent en effet présenter leur cas aux commissions de dommage de guerre, chargées d'évaluer les pertes subies et les dédommagements à verser. Les Tribunaux interviennent en cas de litige. Cependant, les logements individuels ne sont pas prioritaires : on privilégie les infrastructures de transport et les moyens de production : industrie, agriculture. Les maisons reconstruites grâce aux dommages de guerre sont souvent reconnaissables à la mauvaise qualité des matériaux utilisés (parce que moins chers).

Aussi les initiatives privées sont-elles les bienvenues. Des sociétés coopératives se mettent en place dans les communes, regroupant les sinistrés pour pouvoir défendre leurs intérêts. Des souscriptions sont également organisées en faveur de la reconstruction

La reconstruction permet aussi la modernisation : on installe l'électricité, l'adduction d'eau, l'assainissement, on revoit l'urbanisme général des villages. On favorise l'hygiène et le confort. Mais en attendant, c'est dans des habitations provisoires, fournies par l'armée ou construites avec les matériaux disponibles, qu'on reprend le cours normal du quotidien.

DOC 56

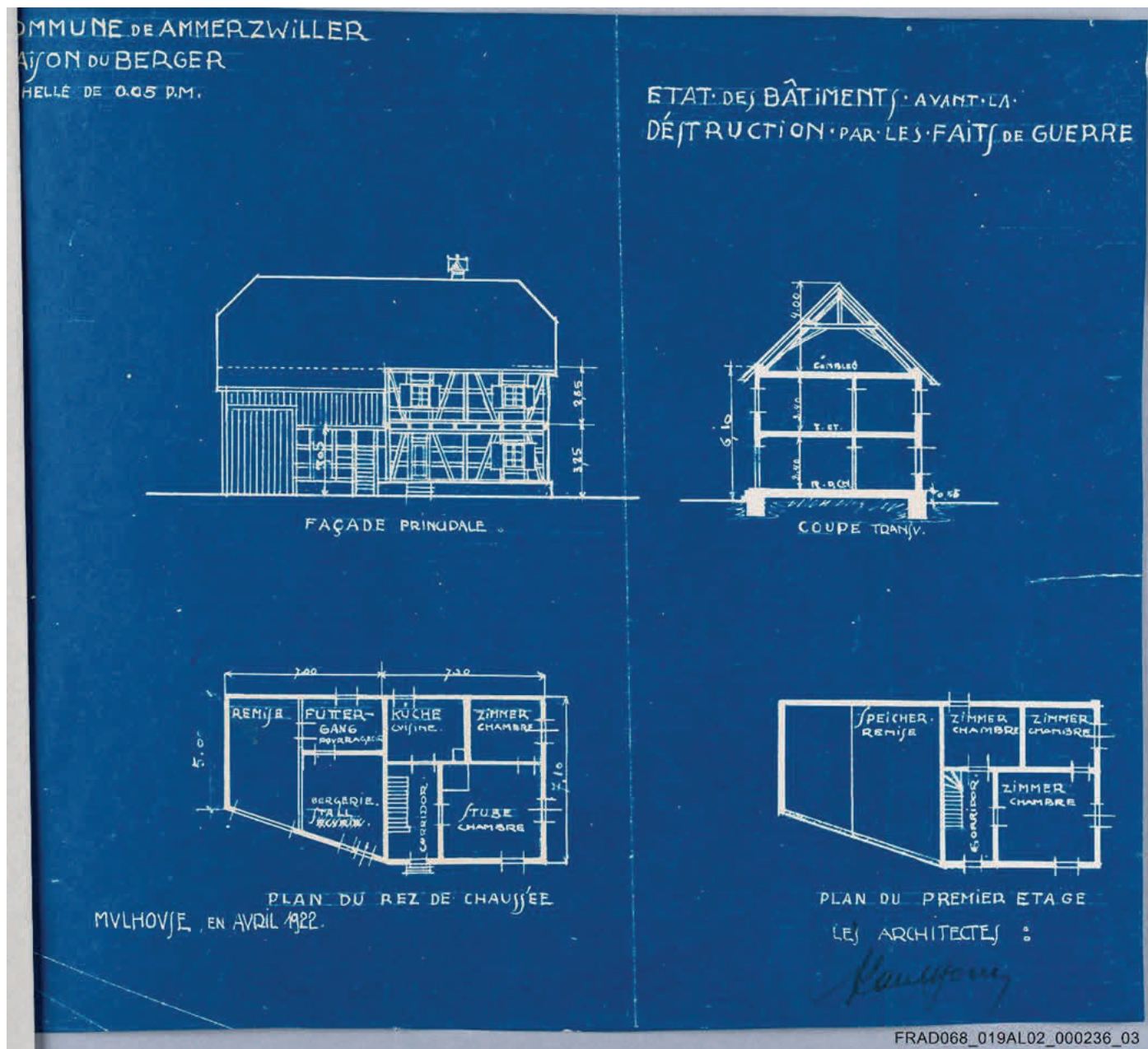
AD68, 19 AL 2 / 236



Photographie de la maison du berger d'Ammertzwiller dans les années 1920. AD68 19 AL 2/236.

DOC 57

AD68, 19 AL 2/236



Etat du bâtiment avant les destructions par les faits de guerre : description et plans d'architecte établis en 1922 à fins de reconstruction. AD68, 19 AL 2/236.

DOC 58

AD68, 19 AL 2/236

HORN ET VOEGLIN
ARCHITECTES
MULHOUSE
14, RUE des FLEURS

Domages de guerre.

Commune d'Ammertzwiller

Travaux Communaux.-

Evaluation de la maison du berger.- (valuer 1914)

Etat d'avant.guerre.-

Description.

La maison du berger était composée de l'habitation proprement dite et de l'écurie-bergerie.-Les murs extrs. étaient en pans de bois de chêne avec scubassement en moellons.- de 0.50 de hauteur- Enduit au ciment. Fenêtres et portes en chêne - Volets pleins en sapin- Solivage et charpente en chêne- Escalier extr. en pierres de taille. Gre nier de la bergerie en pans de bois avec voligeure- Couverture en tuiles plates doubles.

Estimation.

Habitation	$7.30 \times 7.10 \times 6.10 = 316.15$	
	<small>(hauteur au-dessus sablière) x 22.-</small>	6.955.30
Bergerie R. de Ch,	$\frac{5.00+7.10}{2} \times 7.00 \times 3.05$	
	$= 104.15 \times 15-$	1.037.25
id. grenier	$\frac{5.00+7.10}{2} \times 7.00 \times 3.05$	
	$= 129.15 \times 14-$	1.808.40
Total Frs. :		10.700.65
Plus-value pour distance de gare=(13%)		1.301.00
Total Francs :		12.001.65


Mulhouse le 26 avril 1922.

Architecte com¹-

Sauvigney

Le Maire

M. Müller



Etat des dépenses faites par la commune d'Ammertzwiller en réinvestissement de ses dommages de guerre, 1922. AD68, 19 AL 2/236.

FRAD068_019AL02_000236_02

SE - Maxime Wendling, Anne-Sophie Goepfert / AD68

4

CONSEIL DÉPARTEMENTAL
BAS-RHIN

ALSACE

Conseil départemental
HAUT-RHIN

DOC 59

AD67, 1 Fi 80

MAISON D'ART ALSACIENNE



EXPOSITION ROBERT KAMMERER

14 AVRIL - 9 MAI 1919

OUVERTE DE 10-12 - 3-6

**AU PROFIT DE L'OEUVRE DES
VILLAGES DÉVASTÉS DU H^T RHIN**

ENTRÉE : 50 CTS

6, RUE BRULÉE, 6

STRASBOURG

Ehann. Ms.

R. Kammerer '19

Affiche illustrée annonçant l'exposition Robert Kammerer au profit de l'œuvre des villages dévastés du Haut-Rhin, à la Maison d'art alsacienne, rue Brûlée à Strasbourg, 1919. Auteur : Robert Kammerer. AD67, 1 Fi 80.

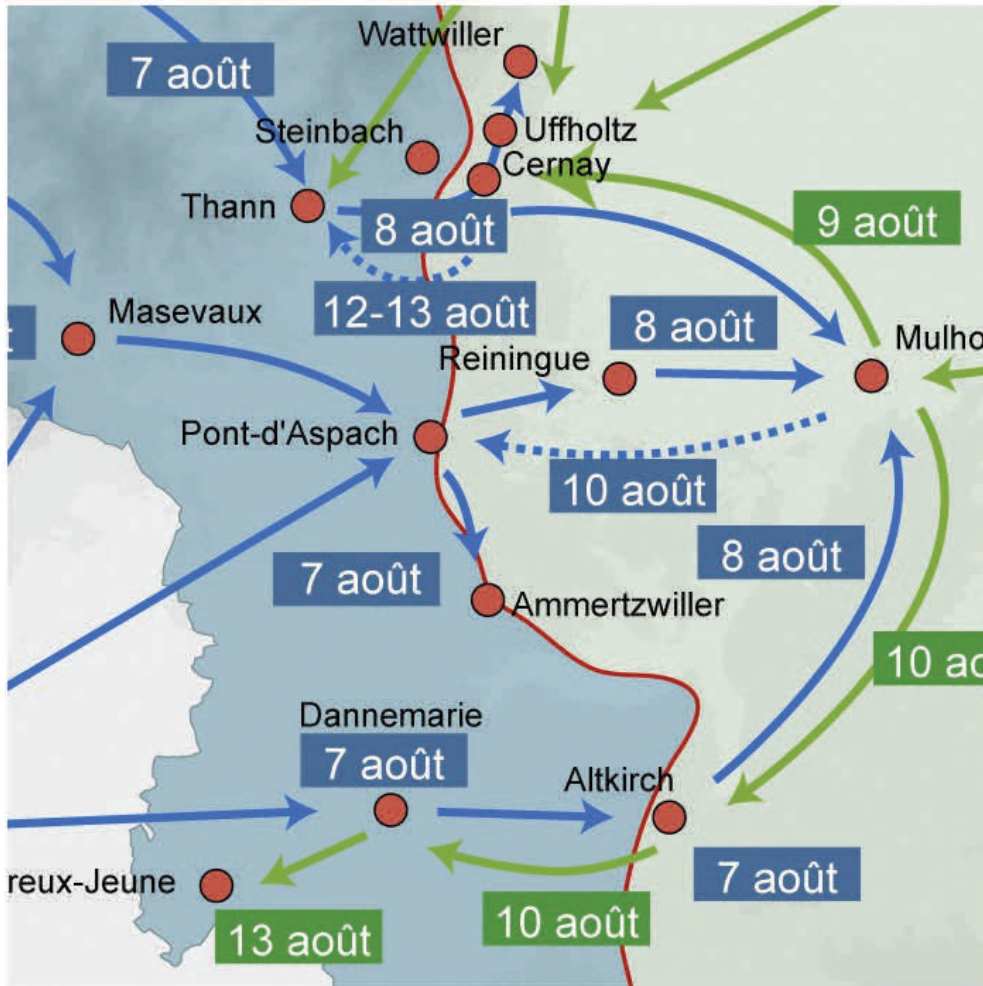
DOC 60

Tableau statistique

Exemples de villes et villages détruits à plus de 80 %	Sondernach, Orbey, Schweighouse, Uffoholz, Cernay, Ammertzwiller, Metzeral, Schweighouse-Thann
Nombre de bâtiments détruits	15 500
Nombre d'entreprises industrielles sinistrées	165 (en particulier les mines de potasse)
Nombre de logements à reconstruire	14 000
Montant des dégâts	2 milliards de francs (65 millions dans le Bas-Rhin)

Source : Laëtitia Brasseur, « Reconstruction et les dommages de guerre dans le Haut-Rhin », catalogue de l'exposition *Les Alsaciens 1918-1925 : paix sur le Rhin ?*, page 33, 2018.

Exploitation pédagogique



Les offensives françaises d'août 1914 en Haute-Alsace

*_*_*

Bertrand Risacher, « Les offensives françaises d'août 1914 en Haute-Alsace », in *Atlas historique d'Alsace*, www.atlas.historique.alsace.uha.fr, Université de Haute Alsace, 2015

Consulté le 09/11/2018.
URL : http://www.atlas.historique.alsace.uha.fr/fr/politique-et-administration/2-offensives-francaises-aout-1914.html

Je présente les documents

► En vous aidant de la carte ci-dessus, précisez où se situe le village d'Ammertzwiller dans les combats qui ont opposé les armées françaises et allemandes durant la Première Guerre mondiale ?

.....

.....

.....

.....

.....

Je présente les documents

▶ Présentez le document 57

Nature :

Sujet :

Date :

Source et cote (référence) :

Auteur :

▶ Présentez le document 56

Nature :

Sujet :

Date :

Source et cote (référence) :

Que reste-t-il de ce bâtiment communal en 1922 ?

.....

.....

J'analyse les documents

▶ Quel est l'objectif de la municipalité en établissant un plan d'état précis du bâtiment antérieur aux faits de guerre ?

.....
.....

▶ Qui est chargé de financer ces travaux ?

.....
.....
.....

J'analyse
les documents

Doc 58

► Citez quelques exemples d'achats entrepris par la commune d'Ammertzwiller au titre des dommages de guerre.

.....

► Que nous apprennent ces dépenses concernant l'état du village à la fin de la Première Guerre mondiale ?

.....

.....

J'interprète /
je donne du sens

► En vous aidant des informations contenues dans le tableau statistique (**doc 60**), diriez-vous que la situation d'Ammertzwiller est exceptionnelle dans le département du Haut-Rhin ?

.....

► Comparez les documents **55** et **59** : l'affiche de Robert Kammerer vous paraît-elle exagérer la situation ?

.....

.....

► Document **59** : par quelle méthode recueille-t-on des fonds pour la reconstruction ?

.....

► Pourquoi cette méthode devient-elle nécessaire ?

.....

Pour aller plus loin

Croquis préparatoire pour l'exposition Les Alsaciens 1918-1925 : paix sur le Rhin, présentée à Colmar du 05 novembre au 21 décembre 2018, Anne Teuf.




- La bande dessinée *Finnele . 2 : dommages de guerre.*

Auteur : Anne Teuf. Paris : Delcourt, 2016. 211 pages.

Et le blog de l'auteure : <https://finnele.fr/>

Pour les relations de la famille de Finnele avec l'administration en charge des reconstructions et l'entrepreneur Comolli.



Mise en page de la fiche : Lucas Rival, AD68